


Station 1: Jesuitenkirche(A4, 2), 68159 Mannheim

< ORT FINDEN ≡

Station 1



© Michaela Frieß

Die erste Station ist eine Gedencke für einen Widerstandskämpfer in der Jesuitenkirche (A4.2).

Diese Station finden Sie über die GPS-Koordinaten!

< ? QUIZ ≡

Sie sollten an der Gedencke für einen Widerstandskämpfer in der Jesuitenkirche angekommen sein.



© Michaela Frieß

Wie hieß dieser Widerstandskämpfer?

(Vor- und Nachname)

< i INFO ≡

Alfred Delp arbeitete ab 1942 im Kreisauer Kreis mit [...], um ein Modell für eine neue Gesellschaftsordnung nach dem Ende der Zeit des Nationalsozialismus zu entwickeln. Hier engagierte er sich insbesondere für die Positionen der katholischen Kirche bei einem Neuaufbau Deutschlands im Hinblick auf die Katholische Soziallehre.

Nach dem Scheitern des Umsturzversuches vom 20. Juli 1944 (Stauffenberg-Attentat) wurde Delp [...] verhaftet, obwohl er an den Vorbereitungen des Attentats nicht beteiligt war. Im Prozess [...] wurde Alfred Delp wegen Hoch- und Landesverrats zum Tod durch den Strang verurteilt. Das Gericht hatte zwar den Vorwurf der Mitwisserschaft am Attentat fallen lassen, doch sein Engagement im Kreisauer Kreis, sein Wirken als Jesuitenpater und seine christlich-soziale Weltanschauung genügten, um ihn zum Opfer der NS-Justiz zu machen.

Quelle: https://de.wikipedia.org/wiki/Alfred_Delp

Weiter

< ? QUIZ ≡

🗨 max. 100 Punkte

Wo wurde Alfred Delp hingerichtet?

- München, Bogenhausen
- Mannheim, C7
- Berlin, Plötzensee
- St. Blasien


Beantworten

Station 2: Lauergärten (M6), 68159 Mannheim

< ORT FINDEN ≡

Station 2


Die nächste Station sind die Lauer'sche Gärten (M6).



© Michaela Frieß

Gehen Sie dort zur Informationstafel der Stadt Mannheim.
Diese Station finden Sie über die GPS-Koordinaten!

< ! AUFGABE ≡



© Michaela Frieß

Erstellen Sie ein kurzes Video. Erläutern Sie dabei, weshalb diese Gedenktafel für die drei Mannheimer Bürger angebracht wurde.

Hinweis: Informationen dazu erhalten Sie auf der Informationstafel der Stadt Mannheim.

Sie haben dafür 30 Sekunden Zeit.

Aufnehmen

Fertig


Station 3: Glaskubus auf den Planken (P2), 68159 Mannheim

< ORT FINDEN ≡

max. 100 Punkte

Station 3

Die nächste Station ist der Glaskubus auf den Planken (P2).



© Michaela Frieß

Diese Station finden Sie über die GPS-Koordinaten!

< i INFO ≡

Der Glaskubus ist ein modernes Mahnmal in der Fußgängerzone von Mannheim, das aus Glas besteht und die Form eines Würfels besitzt. Der Glaskubus wurde als lokales Denkmal für die jüdischen Opfer des Nationalsozialismus aus Mannheim [...] errichtet.

Das Mahnmal besteht aus einem gläsernen Kubus mit drei Meter Kantenlänge, der hohl und durchsichtig ist und bei Dunkelheit beleuchtet wird. Der Würfel ist zum Verlauf der Planken horizontal um 45 Grad gedreht, so dass eine Achse zum Mittelpunkt des Paradeplatzes weist. Die vier senkrechten Seitenscheiben tragen eine Vielzahl von Namen, die von innen eingraviert sind und deshalb außen in Spiegelschrift erscheinen. Einerseits lässt die Aufzählung absichtlich keine Systematik erkennen, andererseits sind die Namen nur durch eine Scheibe hindurch auf der jeweils gegenüberliegenden Innenseite des Würfels in Normalschrift zu lesen. Diese Konzeption will Passanten zum Innehalten und Nachdenken anregen.

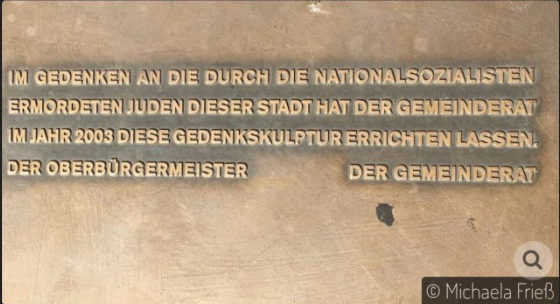
Quelle:
[https://de.wikipedia.org/wiki/Glaskubus_\(Mahnmal_in_Mannheim\)](https://de.wikipedia.org/wiki/Glaskubus_(Mahnmal_in_Mannheim))

Die ermordeten Widerstandskämpfer/ Widerstandskämpferinnen, wie bspw. Marianne Cohn befinden sich auch auf den Seitenscheiben.

Weiter

← ? QUIZ ☰

max. 150 Punkte



© Michaela Frieß

Schätzen Sie, die Anzahl der jüdischen Namen auf dem Glaskubus.

1000

Beantworten

← ? QUIZ ☰

max. 100 Punkte

Welche Widerstandskämpfer/
Widerstandskämpferinnen verbinden Sie mit
der Stadt Mannheim?

- Georg Lechleiter
- Sophie Scholl
- Marianne Cohn
- Georg Elser
- Dietrich Bonhoeffer
- Jakob Reiter
- Alfred Delp


Beantworten

Station 4 (Ziel): Gedächtnis-Stele (C6,1), 68159 Mannheim

← ORT FINDEN ☰

max. 100 Punkte

Station 4



© Michaela Frieß

Die letzte Station ist die Gedächtnis-Stele zum Gedenken an die Deportation der Mannheimer Juden nach Gurs. Sie befindet sich im Innenhof der Friedrich-List-Schule, Mannheim (C6.1).

← ! AUFGABE ☰



© Michaela Frieß

Machen Sie ein Foto von der Gedächtnis-Stele.

Dieses Foto ist das Titelbild für das nächste Unterrichtsmodul "Deportation Mannheimer Juden nach Gurs".

Die ausgearbeiteten Unterrichtsmodule finden Sie unter www.landeskunde-bw.de

Aufnehmen